



**E1**  
Počet



**E2a**  
Tvar křižovatky




**E2b**  
Tvar křižovatky



**E2c**  
Tvar křižovatky



**E2d**  
Tvar dvou křižovatek




**E3a**  
Vzdálenost



**E3b**  
Vzdálenost



**E4**  
Délka úseku



**E5**  
Celková hmotnost



**E6**  
Za mokra (za deště)



**E7a**  
Směrová šipka (pro směr přímo)



**E7b**  
Směrová šipka (pro odbočení)



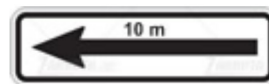
**E8a**  
Začátek úseku



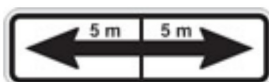
**E8b**  
Průběh úseku



**E8c**  
Konec úseku



**E8d**  
Úsek platnosti



**E8e**  
Úsek platnosti



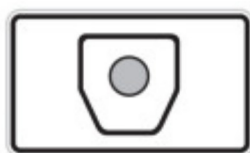
**E9**  
Druh vozidla



**E10**  
Tvar křížení pozemní komunikace s dráhou



**E11a**  
Bez časového poplatku



**E11b**  
S časovým poplatkem



**E11c**  
Bez mýtného



**E11d**  
S mýtným




**E11e**  
Bez časového poplatku a mýtného



**E11f**  
S časovým poplatkem a mýtným



**E12a**  
Jízda cyklistů v protisměru



**E12b**  
Vjezd cyklistů v protisměru povolen



**E12c**  
Povolený směr jízdy cyklistů



**E13**  
Text nebo symbol



**E14**  
Tranzit



**E15**  
Kategorie tunelu



**E16**  
Vzdálenost k příští čerpací stanici



**E17**  
Nedostatečný průjezdní profil vozovky